



T.C.
UŞAK BELEDİYE BAŞKANLIĞI
Plan ve Proje Müdürlüğü
Planlama Şefliği



Sayı : E-63527195-754-87656
Konu : Askı İlan Tutanağı

13.12.2023

ASKI İLAN TUTANAĞI
PLANLAMA ŞEFLİĞİNE

Belediye Meclisinin **06/12/2023** tarih ve **386** sayılı kararı ile, 3194 sayılı İmar Kanunu'nun 8/b maddesi gereğince onaylanan; Plan ve Proje Müdürlüğü'nün yazısına istinaden; İlimiz, Merkez, Kemalöz Mahallesi, 538 ada 47 numaralı parselin santral alanından park alanına dönüştürülmesine ilişkin Belediye Meclisinin 03.10.2007 tarih ve 262 sayılı kararı ile onaylanan plan değişikliğinin Manisa 1. İdare Mahkemesinin 2018/1016 Esas ve 2018/1358 sayılı kararı ile iptal edilmesi sonucu plansız kalan alanda hazırlanan 1/5000 ölçekli ilave nazım imar planı, Mekânsal Planlar Yapım Yönetmeliğinin 33. maddesi uyarınca Belediye ilan tahtasında asılmak, plana konu alanda bulunan tabelalarda ve ilgili muhtarlığın panosunda duyurulmak ve Belediye internet sitesinde yayınlanmak suretiyle **14/12/2023** tarihinden itibaren otuz gün süre ile askıya çıkartılmıştır. İlgililerine ilan olunur.

Askıya Çıkış Tarih:14/12/2023-08:30
Askıdan İniş:12/01/2024-17:30

Raziye GÖKCE GÜLEŞ
Şehir Plancısı

SERPİL KESKİN
Plan Proje Müdürü V.

Bu belge, güvenli elektronik imza ile imzalanmıştır.
Doğrulama Kodu: 5E7D83E7-4F64-49E8-B8CE-84C543DEA83E Doğrulama Adresi: <https://www.turkiye.gov.tr/usak-chys>
Sarayı Mahallesi Ramazan Akar Sokak No:3 Uşak
KEP Adresi : usakbelediye başkanlığı@hs01.kep.tr Bilgi için: Raziye GÖKCE GÜLEŞ
Şehir Plancısı



Seçil SEKMEN ÖZKAN

Şehir Plancısı



T.C.
UŞAK BELEDİYE BAŞKANLIĞI
Plan ve Proje Müdürlüğü
Planlama Şefliği



Sayı : E-63527195-754-87657

13.12.2023

Konu : Askı İlan Tutanağı

ASKI İLAN TUTANAĞI
PLANLAMA ŞEFLİĞİNE

Belediye Meclisinin **06/12/2023** tarih ve **387** sayılı kararı ile, 3194 sayılı İmar Kanunu'nun 8/b maddesi gereğince onaylanan; Plan ve Proje Müdürlüğü'nün yazısına istinaden; İlimiz, Merkez, Kemalöz Mahallesi, 538 ada 47 numaralı parselin santral alanından park alanına dönüştürülmesine ilişkin Belediye Meclisinin 03.10.2007 tarih ve 262 sayılı kararı ile onaylanan plan değişikliğinin Manisa 1. İdare Mahkemesinin 2018/1016 Esas ve 2018/1358 sayılı kararı ile iptal edilmesi sonucu plansız kalan alanda hazırlanan 1/1000 ölçekli ilave uygulama imar planı, Mekânsal Planlar Yapım Yönetmeliğinin 33. maddesi uyarınca Belediye ilan tahtasında asılmak, plana konu alanda bulunan tabelalarda ve ilgili muhtarlığın panosunda duyurulmak ve Belediye internet sitesinde yayınlanmak suretiyle **14/12/2023** tarihinden itibaren otuz gün süre ile askıya çıkartılmıştır. İlgililerine ilan olunur.

Askıya Çıkış Tarih:14/12/2023-08:30

Askıdan İniş:12/01/2024-17:30

Raziye GÖKCE GÜLEŞ
Şehir Plancısı

SERPİL KESKİN
Plan Proje Müdürü V.

Bu belge, güvenli elektronik imza ile imzalanmıştır.
Doğrulama Kodu: 2010E86B-2F36-4FCA-A9B8-E263C2F42BBB Doğrulama Adresi: <https://www.turkiye.gov.tr/usak-cbys>
Sarayaltı Mahallesi Ramazan Akar Sokak No:3 Uşak
KEP Adresi : usakbelediyeباشkanligi@hs01.kep.tr Bilgi için:Raziye GÖKCE
GÜLEŞ
Şehir Plancısı





**UŞAK İLİ, MERKEZ İLÇESİ, KEMALÖZ
MAHALLESİ 538 ADA 47 PARSELDE
İLAVE İMAR PLANI
PLAN AÇIKLAMA RAPORU**



İÇİNDEKİLER

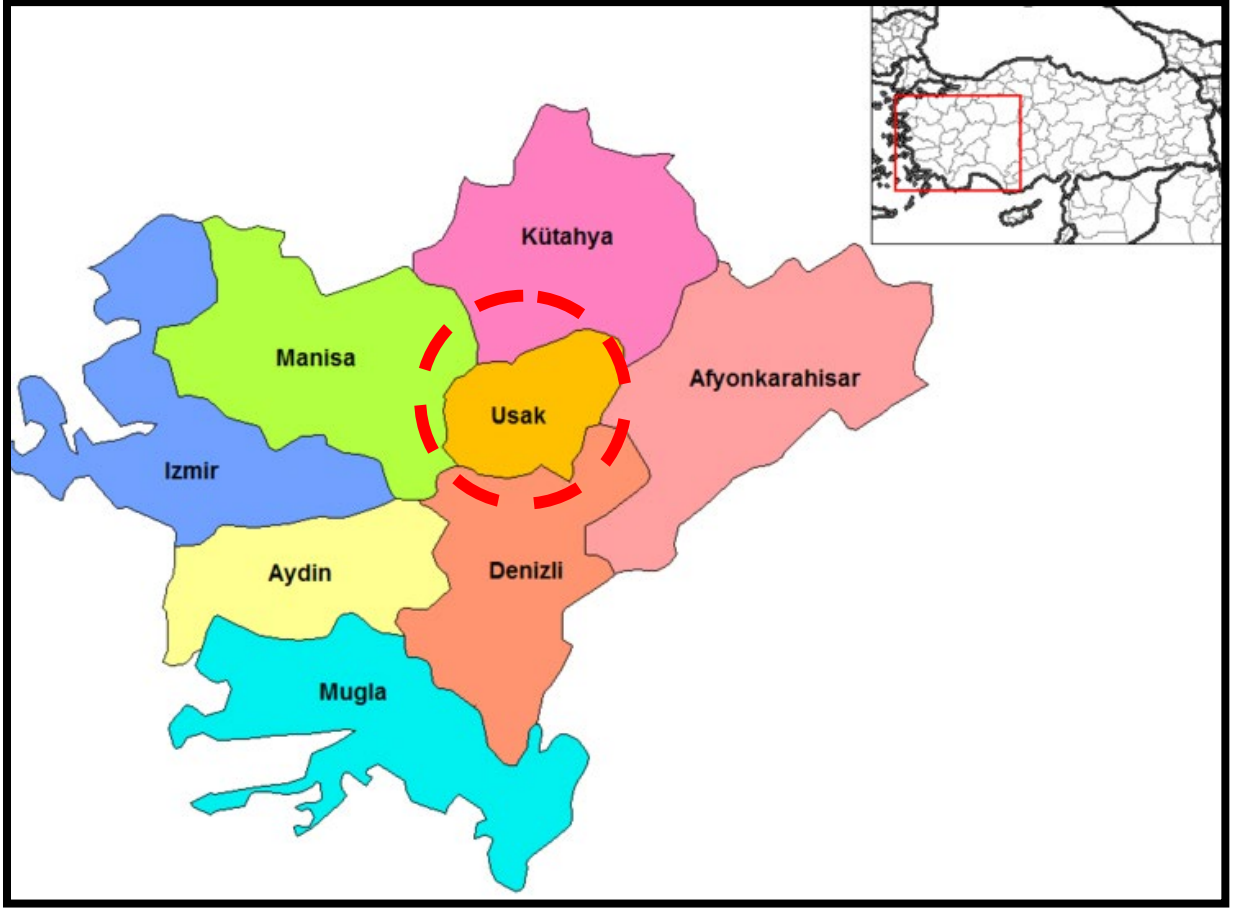
1. PLANLAMA ALANININ KONUMU ve GENEL ÖZELLİKLERİ.....	7
2. MÜLKİYET VE KADASTRAL DURUM.....	11
3. MEVCUT DURUM TESPİTİ.....	12
3.3.1. 1/5.000 HALİHAZIR HARİTA DURUMU.....	12
3.3.2. 1/1.000 HALİHAZIR HARİTA DURUMU.....	13
4.MEVCUT PLANLAMA KARARLARI	14
5. PLANLAMANIN GEREKÇESİ VE PLANLAMA KARARLARI	15

HARİTA LİSTESİ

HARİTA 1: EGE BÖLGESİ İLLERİ	7
HARİTA 2: UŞAK İLÇELERİ.....	8
HARİTA 3: UYDU GÖRÜNTÜSÜ	8
HARİTA 4: UŞAK İLİ KARAYOLLARI HARİTASI	10
HARİTA 5: PLANLAMA ALANI YAKIN ÇEVRE ULAŞIM BAĞLANTILARI.....	11
HARİTA 6: PLANLAMA ALANI KADASTRO HARİTASI.....	12
HARİTA 7: PLANLAMA ALANI 1/5000 ÖLÇEKLİ HALİHAZIR HARİTA	13
HARİTA 8: PLANLAMA ALANI 1/1000 ÖLÇEKLİ HALİHAZIR HARİTA	13
HARİTA 9: MEVCUT 1/100.000 ÖLÇEKLİ ÇEVRE DÜZENİ PLANI.....	14
HARİTA 10: PLANLAMA ALANI 1/5000 ÖLÇEKLİ MEVCUT PLAN	14
HARİTA 11: PLANLAMA ALANI 1/1000 ÖLÇEKLİ MEVCUT PLAN	15
HARİTA 12: ÖNERİ UYGULAMA İMAR PLANI.....	16

1. PLANLAMA ALANININ KONUMU VE GENEL ÖZELLİKLERİ

1.1. ÜLKE VE BÖLGE İÇİNDEKİ YERİ



HARİTA 1: EGE BÖLGESİ İLLERİ

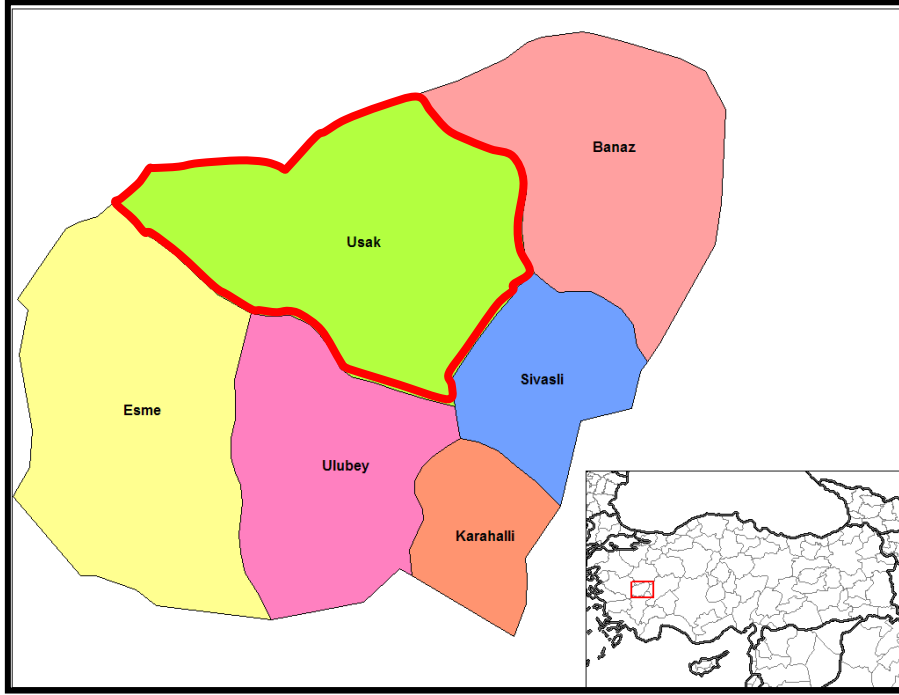
Uşak İli, Ege Bölgesinin İç Batı Anadolu bölümünde, Ege Bölgesi ile İç Anadolu bölgesinin birbirlerinden ayrıldığı İç Batı Anadolu eşiğinin batı kenarında, 38 derece 13 dakika ve 38 derece 56 dakika enlemleri ile 28 derece 48 dakika ve 29 derece 57 dakika boylamları arasında yer alır. Kuzeyde Kütahya, doğuda Afyon, güneyde Denizli ve batıda Manisa illeri bulunmaktadır. 5 341 km² alana sahip olan Uşak yüzölçümü itibariyle iller sıralamasında 64. sıradadır. Ülke yüzölçümünün % 0,7'lik kısmını oluşturmaktadır.

Murat Dağı, Bulkaz Dağı ve Ahır Dağı ilin kuzey, kuzeydoğu ve doğudaki doğal sınırlarını oluşturur. İl topraklarının batısı, Gediz vadisi ile Ege Bölgesine açılır. İl toprakları birçok vadiyle yarılmış dalgalı yaylalar görünümündedir. Bu yaylalar kuzeydoğudan güneybatıya doğru alçalarak bazı kesimlerde hafif dalgalı bir görünüş alırlar.

İl arazisi genel olarak dalgalı plato görünümündedir. Kuzey ve doğu kesimleri dağlık, güney ve batı kesimleri ise ovalar ve dalgalı arazilerden oluşmaktadır. İl topraklarının % 57,5'i platolardan, % 37 si dağlardan ve % 5,5 i de ovalardan meydana gelmektedir.

Uşak Kütahya Vilayetine bağlı bir kaza iken, 9 Temmuz 1953 tarih ve 6129 sayılı Kanununun 15 Temmuz 1953 tarih ve 8458 sayılı Resmi Gazete'de yayımlanması ile vilayet olarak "il"

statüsüne kavuşmuştur. Aynı kanunla Banaz, Ulubey, Karahallı ve Sivaslı nahiye merkezlerinde birer kaza kurulmuş, ayrıca Manisa Vilayetine bağlı Eşme kazasını da ihtiva etmek üzere, şu anki mevcut 5 ilçesi belirlenmiştir.



HARİTA 2: UŞAK İLÇELERİ



HARİTA 3: UYDU GÖRÜNTÜSÜ

Devlet Planlama Teşkilatı tarafından 2004 yılında yapılmış olan "İlçelerin Sosyo-Ekonomik Gelişmişlik Sıralaması Araştırması" na göre, Uşak Merkez ilçesi 872 ilçe içerisinde 52. sırada olup 2. derece gelişmiş ilçeler arasında yer almaktadır.

Uşak Merkez İlçesi Sosyo-Ekonomik Göstergeleri

SOSYO-EKONOMİK GÖSTERGELER	Merkez	
		Sıra
Nüfus	179 458	45
Şehirleşme Oranı	76,34	53
Nüfus Artış Hızı (%)	20,97	172
Nüfus Yoğunluğu	137	134
Nüfus Bağımlılık Oranı (%)	49,37	715
Ortalama Hanehalkı Büyüklüğü	3,89	717
Tarım Sektöründe Çalışanlar Oranı (%)	37,33	812
Sanayi Sektöründe Çalışanlar Oranı (%)	26,33	22
Hizmetler Sektöründe Çalışanlar Oranı (%)	36,35	148
İşsizlik Oranı (%)	8,21	206
Okur Yazar Oranı (%)	89,44	190
Bebek Ölüm Oranı (‰)	37,59	476
Fert Başına Genel Bütçe Geliri (Bin TL)	153 706	87
Vergi Gelirlerinin Ülke İçindeki Payı (%)	0,13839	50
Tarımsal Üretimin Ülke İçindeki Payı (%)	0,18042	161

Devlet Planlama Teşkilatı tarafından 2010 yılında yapılmış olan "İllerin ve Bölgelerin Sosyo-Ekonomik Gelişmişlik Sıralaması Araştırması"na göre, Uşak İli, 29. sırada yer almaktadır.

Zengin bir bitki örtüsü, sıcak-soğuk su kaynakları ve doğal güzeleğe sahip olan Murat Dağının zirvesini 2.309 m yükseklikte bulunan Kartaltepe oluşturmaktadır. Zirve noktası Kütahya ili sınırları içinde bulunan Murat Dağı'nın Uşak sınırları içerisinde kalan tepelik alanlarının ortalama yükseltisi 1.500 m civarındadır.

Bulkaz Dağı, Sivaslı ilçesinin doğu ve güneydoğusunda bulunmaktadır. Zirve noktası 1.930 m de bulunan dağın yapısında kireçtaşları hakim durumdadır. Kuzey-güney istikametinde uzanan Bulkaz

Dağı, aynı zamanda Uşak-Afyon illerinin doğal sınırını oluşturmaktadır. Zengin su kaynaklarına sahip olan dağ, bitki örtüsü bakımından fazla zengin değildir.

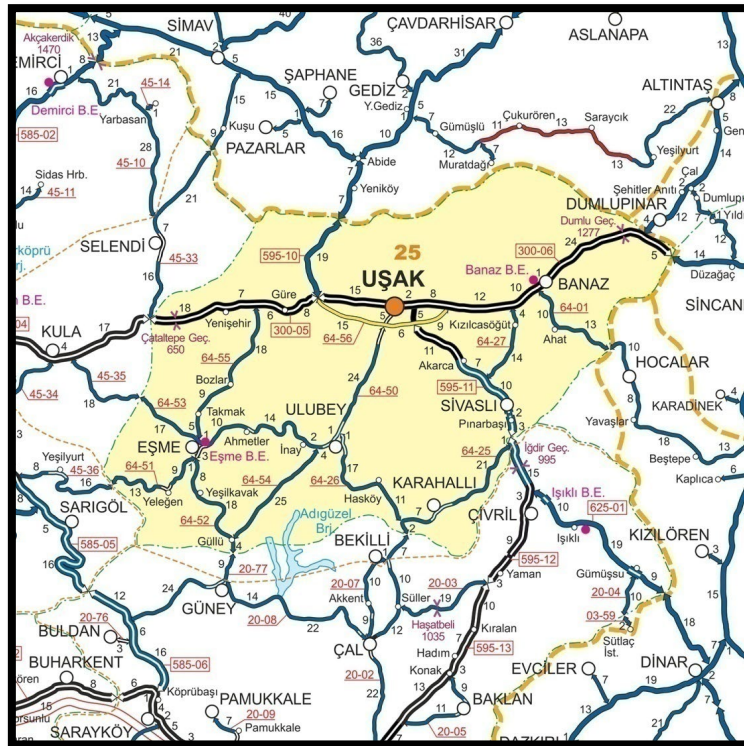
Uşak, Ege ve İç Batı Anadolu Bölgeleri arasında geçit yeri olduğundan bitki örtüsünde de her iki bölgenin özellikleri göze çarpar. Ancak Uşak, Ege Bölgesi'ne göre daha soğuk olduğundan Ege Bölgesi'nin tipik bitki örtüsü olan zeytine pek rastlanmaz. İlde, dağlarda çok sık ormanlar bulunmaktadır. Çok çeşitli ağaç türlerinin olduğu bu ormanlarda yaygın ağaç türleri; meşe, karaçam, kızılçam, dişbudak, ahlat, karaağaç, çınar ve ardıçtır.

1.2. ULAŞIM AĞINDAKİ YERİ

Karayolu: İl genelinde 286 km'si il, 168 km'si devlet olmak üzere karayolu ağı 454 km'dir. Uşak, Ankara- İzmir Karayolu üzerinde bulunmaktadır. Bu yolun tamamı bölünmüş yol olarak tamamlanarak trafiğe açılmıştır. Diğer karayolu bölümlerinde iyileştirme çalışmaları devam etmektedir.

SATIŞ CİNSLERİNE GÖRE YOL AĞI (KM)

UŞAK	ASFALT YOLLAR			PARKE	STABİLİZE	TOPRAK	DİĞER YOLLAR	ŞEBEKE UZUNL.
	ASFALT BETONU	SATHİ KAPLAMA	TOPLAM					
Devlet Yolu	126	42	168	-	-	-	-	168
İl Yolu	8	278	286	-	-	-	30	316
Toplam	134	320	454	-	-	-	30	484



HARİTA 4: UŞAK İLİ KARAYOLLARI HARİTASI

Demiryolu: Afyon-Uşak-İzmir Demiryolu il merkezinden geçmekte olup il sınırları içindeki demiryolu uzunluğu 159 km'dir. 1897 yılından bu yana hizmet veren hat, hızlı tren projesi kapsamına alınmıştır.

Havayolu: Uşak Havaalanı, kent merkezinin doğu doğrultusunda bulunmakta olup; 2560 x 30 metre pist uzunluğuna sahiptir.



HARİTA 5: PLANLAMA ALANI YAKIN ÇEVRE ULAŞIM BAĞLANTILARI

İlave plan yapılması düşünülen alan, kent merkezinin güneybatı yönünde, Kemalöz Mahallesi sınırları içerisinde yer almakta olup; Kent merkezine 2,8 kilometre mesafede, Uşak Havaalanına yaklaşık 9,4 kilometre mesafede, İzmir-Ankara Karayoluna yaklaşık 800 metre mesafededir.

2. MÜLKİYET VE KADASTRAL DURUM

2.1. MÜLKİYET DURUMU

İlave plan yapılmak istenen ilimiz, Merkez, Kemalöz Mahallesi, 538 ada 47 numaralı parsel Maliye Hazinesine aittir.

2.2. KADASTRAL DURUM

Plan yapımına konu alan Uşak İli, Merkez İlçesi, Kemalöz Mahallesi sınırları içerisinde kalan bölgenin kadastral durumu aşağıda sunulduğu gibidir.



HARİTA 6: PLANLAMA ALANI KADASTRO HARİTASI

3. MEVCUT DURUM TESPİTİ

3.1. YAPI ANALİZİ

Planlama alanında yapılaşma bulunmamaktadır.

3.2. KORUMAYA İLİŞKİN VERİLER

Planlama alanı içerisinde korunması gerekli bir yapı bulunmamaktadır.

3.3. HALİHAZIR HARİTA DURUMU

3.3.1. 1/5.000 HALİHAZIR HARİTA DURUMU

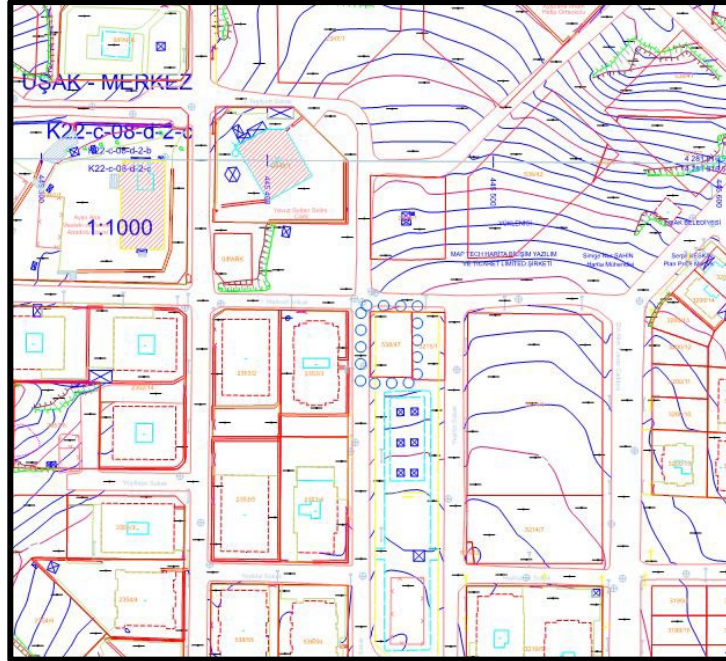
Söz konusu planlama alanı, İller Bankası Harita Dairesi Başkanlığı tarafından 2022 tarihinde onaylanan 41 adet hali hazır haritanın K22c08d paftasında yer almaktadır.



HARİTA 7: PLANLAMA ALANI 1/5000 ÖLÇEKLİ HALİHAZİR HARİTA

3.3.2. 1/1.000 HALİHAZİR HARİTA DURUMU

Söz konusu planlama alanı, İller Bankası Harita Dairesi Başkanlığı tarafından 2022 tarihinde onaylanan 417 adet hali hazır haritanın K22c08d2c paftasında yer almaktadır.

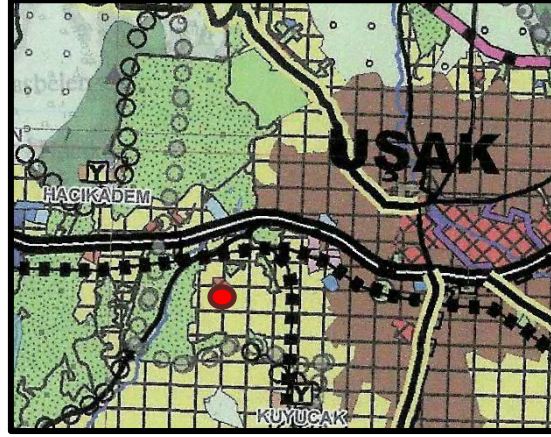


HARİTA 8: PLANLAMA ALANI 1/1000 ÖLÇEKLİ HALİHAZİR HARİTA

4.MEV CUT PLANLAMA KARARLARI

4.1. 1/100.000 ÖLÇEKLİ ÇEVRE DÜZENİ PLANI

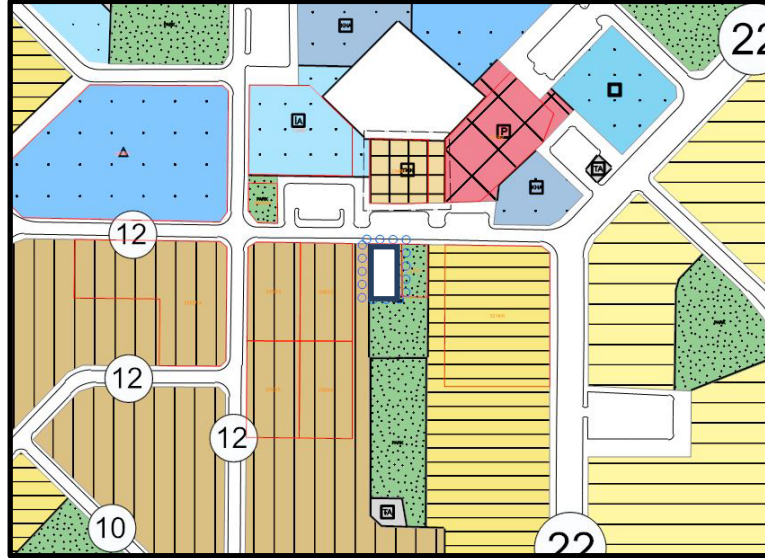
1/100.000 ölçekli Uşak Çevre Düzeni Planı, Uşak İl Genel Meclisi tarafından 08.09.2008 tarih ve 240 sayılı Belediye Meclis Kararı ile onaylanmıştır. Konu taşınmaz Uşak İli 1/100.000 Ölçekli Çevre Düzeni Planında “**Kentsel Gelişme Alanı**” içerisinde kalmaktadır.



HARİTA 9: MEVCUT 1/100.000 ÖLÇEKLİ ÇEVRE DÜZENİ PLANI

4.2. 1/5.000 ÖLÇEKLİ NAZIM İMAR PLANI

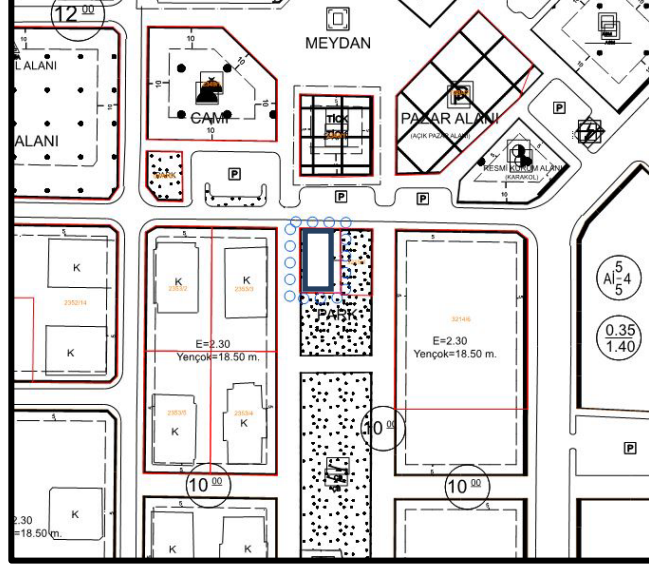
Planlama alanı 1/5000 ölçekli nazım imar planında plansız durumdadır.



HARİTA 10: PLANLAMA ALANI 1/5000 ÖLÇEKLİ MEVCUT PLAN

4.3. 1/1.000 ÖLÇEKLİ UYGULAMA İMAR PLANI

Planlama alanı 1/1000 ölçekli uygulama imar planında plansız durumdadır.



HARİTA 11: PLANLAMA ALANI 1/1000 ÖLÇEKLİ MEVCUT PLAN

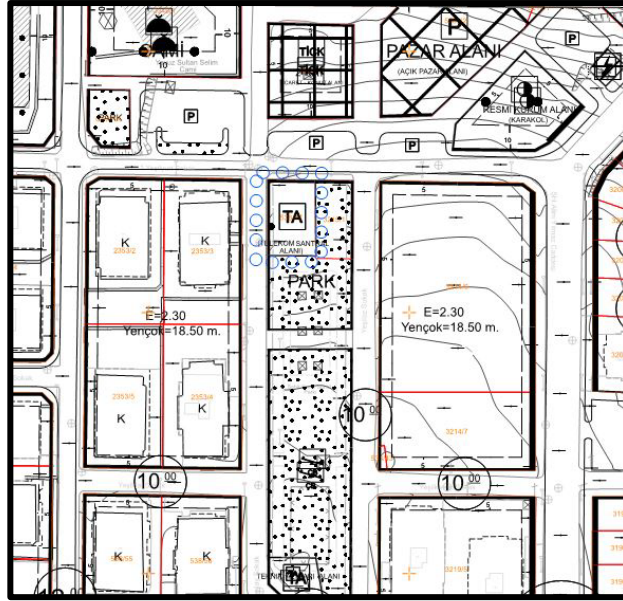
5. PLANLAMANIN GEREKÇESİ VE PLANLAMA KARARLARI

5.1. PLANLAMA GEREKÇESİ VE AMACI

Söz konusu parsel 19.06.1997 tarih ve 37 sayılı Belediye Meclis kararı ile Telekom Santral Alanı olarak belirlenmiş iken; 03.10.2007 tarih ve 262 sayılı Belediye Meclis kararı ile park alanına dönüştürülmüş, Telekom Santral alanı 110 metre daha güneye kaydırılmıştır. Ancak Uşak Valiliği tarafından dava açılmış, Manisa İdare Mahkemesince dava konusu işlemler iptal edilmiştir. Bu durumda parsel plansız kalmıştır. Bahse konu parsel ile ilgili Uşak Çevre Şehircilik ve İklim Değişikliği İl Müdürlüğü söz konusu taşınmazın santral olarak korunması, değişiklik yapılacak ise Hazine zararına sebebiyet verilmemesi açısından konut alanına çevrilmesi talebinde bulunmuştur.



HARİTA 12: ÖNERİ NAZİM İMAR PLANI



HARİTA 13: ÖNERİ UYGULAMA İMAR PLANI

5.2. PLANLAMA KARARLARI

Hazırlanan ilave uygulama imar planı taslağında; bahse konu parsel ilk imar planlarında olduğu gibi Milli Emlak Müdürlüğünün talebine de uygun olarak teknik altyapı alanı (Telekom Santral Alanı) olarak düzenlenmiş, yine eski planlarında olduğu gibi kuzeyden 10 metre, diğer yönlerden 5 metre yapı yaklaşma mesafeleri verilmiştir. Mahkeme kararına istinaden hazırlanmıştır.